

# ETUDE DE CAS

## CRISE EN DARIDJEE

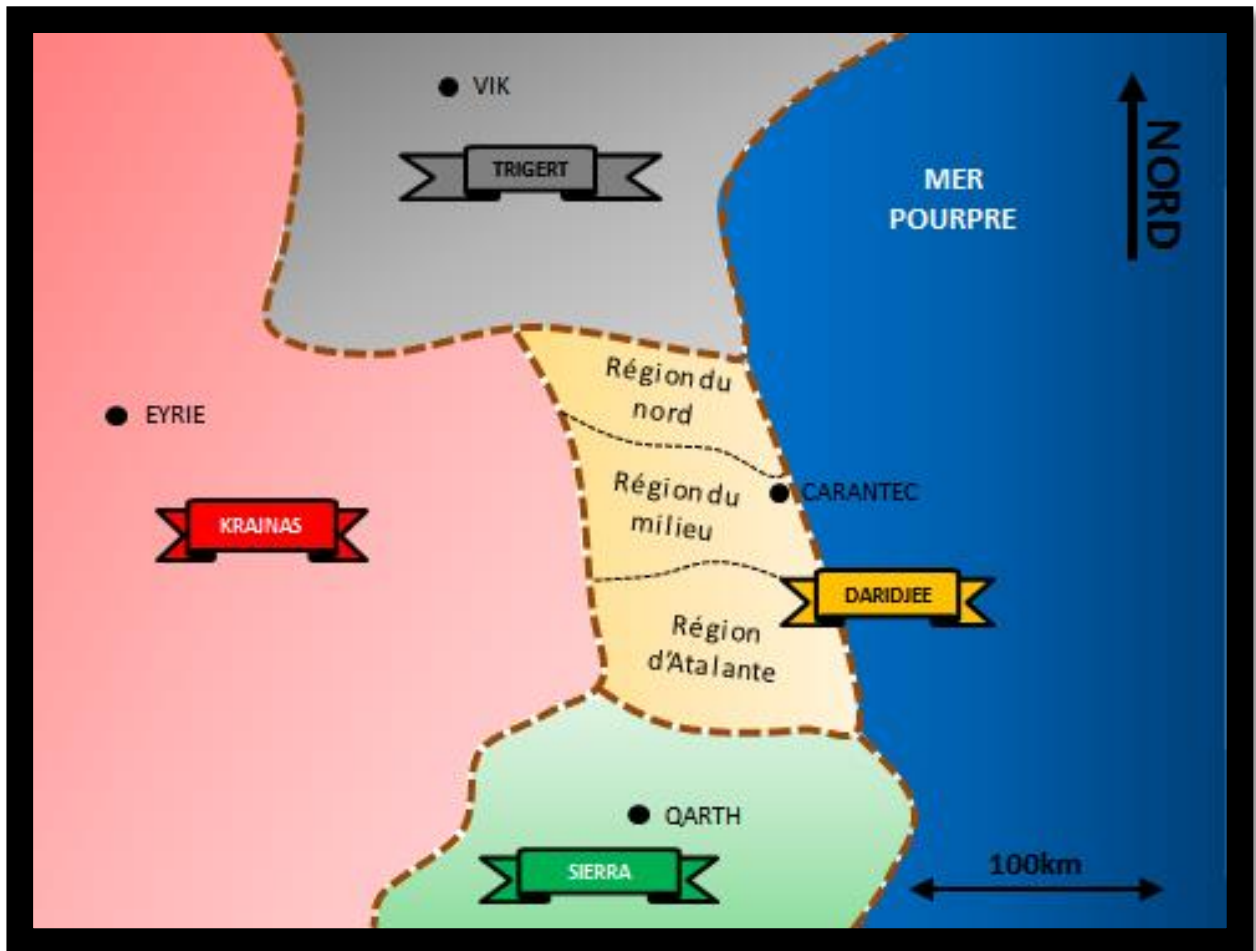
### Contenu du dossier :

<b>Pages 3 à 5</b>	<b>: Situation en DARIDJEE</b>
<b>Pages 6 à 8</b>	<b>: Situation en ATALANTE</b>
<b>Pages 9 à 11</b>	<b>: Ordre d'opération de la DIVISION</b>
<b>Pages 12 à 18</b>	<b>: Annexes diverses</b>
<b>Pages 19 à 32</b>	<b>: Enoncé du devoir</b>

# CONCEVOIR UNE OPERATION MILITAIRE

# CONCEVOIR UNE OPERATION MILITAIRE

## SITUATION EN DARIDJEE



### I/PARTIES EN PRESENCE (description des pays et organisations)

La principauté de **DARIDJEE** est un pays indépendant depuis 1937. Possédant un sous-sol riche en hydrocarbures, son économie s'est développée à grand pas depuis une trentaine d'années. D'une superficie relativement réduite, en forme longue, elle est composée de trois régions : région du nord, région du milieu et région d'ATALANTE. CARANTEC est la capitale de la principauté.

DARIDJEE est limitrophe avec trois pays. D'un climat océanique, elle se compose de forêts, de plaines avec un boisement clairsemé et de nombreux cours d'eau.

Au nord, **TRIGERT** est une république démocratique qui tire principalement ses ressources du secteur du tourisme grâce à sa façade maritime et ensoleillée particulièrement appréciée par les occidentaux. C'est un pays neutre qui n'a jamais souhaité s'engager politiquement dans la crise DARIDJEE-KRAJNAS.

## CONCEVOIR UNE OPERATION MILITAIRE

A l'ouest, **KRJANAS** est un pays enclavé qui ne dispose pas de façade maritime. Pays le plus vaste et le plus peuplé du continent d'ESSOS, son absence d'accès direct à la mer le coupe de ressources, surtout du commerce maritime, important pour le commerce international. Disposant d'un secteur industriel peu développé, ses principales activités économiques sont l'agriculture vivrière, le coton et la canne à sucre. L'Etat peine à relancer son économie (80% de la population vit de l'agriculture).

Depuis 1990, KRAJNAS a basculé sous un régime autoritaire. Cette dictature a adopté depuis cette période une politique extérieure agressive.

Au sud, **SIERRA** est une république démocratique du sud de l'ESSOS. Ayant développé un partenariat économique et commercial fort avec DARIDJEE, elle bénéficie d'un développement accru depuis les années 2000.

### II/ CHRONOLOGIE SIMPLE

Les richesses naturelles et la position privilégiée sur la façade maritime de DARIDJEE sont convoitées par son grand voisin de l'ouest, KRAJNAS. Déjà en 1954, les Krajnasiens avaient tenté d'annexer la principauté.

Depuis le début des années 70, deux guerres ont opposé les deux pays. Les forces armées daridjiennes, peu nombreuses mais bien équipées et parfaitement entraînées, ont réussi à contenir puis à repousser les forces.

En 1990, le pays KRAJNAS prend une dimension politique nouvelle en devenant une dictature. Aussitôt, il entreprend un vaste programme de modernisation de son outil militaire. En 1991, la tension entre les deux pays est à son comble et la guerre est évitée grâce à l'intervention de la communauté internationale.

### III/ ASPECTS POLITIQUE ET JURIDIQUE

**BRETONNIE** est un pays de la bordure occidentale ayant développé une forte coopération économique et militaire avec les pays de la bordure sud de ESSOS.

Au niveau **économique**, BRETONNIE a participé pleinement à l'expansion de DARIDJEE depuis 1937 en permettant à ses scientifiques et ingénieurs de contribuer au développement de son industrie pétrolière. Les ressortissants bretonniens vivent principalement dans la région d'ATALANTE au sud du pays. Des ressortissants de SIERRA sont aussi présents dans cette région.

Au niveau **militaire**, depuis 1978, des accords de défense lient les pays BRETONNIE, DARIDJEE et SIERRA. Ces accords appelés « tripartites » engagent leurs signataires à l'assistance

## CONCEVOIR UNE OPERATION MILITAIRE

mutuelle, notamment en cas d'agression d'un pays riverain. Dans ce cadre, la BRETONNIE a déployé une composante Terre du niveau brigade en SIERRA au sud de la capitale QARTH depuis 1978.

### IV/ CRISE ACTUELLE

#### Décembre 2020

Résurgence des tensions entre les deux pays sur la question des puits de pétrole de la région ATALANTE du sud de DARIDJEE. Remettant en cause les frontières reconnues depuis 1937, KRAJNAS demande le rattachement des minorités KRAJNAS présentes en territoire sud de DARIDJEE au sein de la mère patrie. Le Conseil de sécurité de l'ONU est saisi et confirme l'appartenance de cette région à DARIDJEE. En réaction, l'Etat KRAJNAS s'engage dans une stratégie indirecte de déstabilisation de la principauté. Il soutient un groupe armé « fils de l'anarchie » et encourage le crime organisé.

#### Hiver 2021

Prétextant la conduite d'un exercice planifié, KRAJNAS se déploie à proximité de la frontière. Le 14 mars, l'offensive est déclenchée. Les unités krajnasiennes attaquent en force et parviennent à percer les lignes de défense dans la région du milieu, au nord d'ATALANTE. Dans un effort désespéré, en s'appuyant sur le fleuve Bastion (région du milieu), les forces de DARIDJEE stoppent l'avancée ennemie.

Le Conseil de sécurité de l'ONU signe la résolution 1479 le 19 avril 2021 visant à la fois à imposer un cessez-le-feu et à rétablir les frontières historiques de la principauté. La résolution prévoit le déploiement de Force d'Interposition des Nations Unies en DARIDJEE (FINUD).

#### Juin 2021

La situation terrestre demeure très tendue sur la ligne de front et ne permet pas encore le déploiement de la FINUD dans les conditions minimales de sécurité exigées par les nations contributrices.

Dans la zone sud de DARIDJEE, des actes terroristes revendiqués par KRAJNAS se multiplient. Les milices « fils de l'anarchie » pourraient profiter de ce nouveau conflit pour étendre leur influence régionale.

Les ressortissants étrangers vivant dans la région de DARIDJEE (principalement d'origine bretonnienne et sierrienne) sont appelés par leurs ambassades respectives à se rapprocher d'elles pour connaître leurs localisations précises.

# CONCEVOIR UNE OPERATION MILITAIRE

## SITUATION en ATALANTE

### I/ SITUATION GENERALE

Alors que dans la région du milieu, les forces daridjiennes ont réussi à stopper l'offensive krajnasienne à 30 km à l'ouest de la frontière, au sud de DARIDJEE, des renseignements font état de déplacements de troupes de l'Armée Populaire Krajnasienne (APK) au nord du lac JESKAI. Parallèlement, des actions violentes (sabotage sur la raffinerie de MORLAJ, pression sur les ressortissants étrangers) attribuées aux milices « Fils De l'Anarchie » (FDA) seraient en augmentation, notamment dans la proximité de la rivière STERIA.

Dès l'invasion des forces krajnasiennes, le gouvernement daridjien a décrété la mesure d'état d'urgence sur tout le territoire. En vertu des accords militaires tripartites, la principauté a appelé ses deux alliés, SIERRA et BRETONNIE, à intervenir militairement à son profit pour rétablir son intégrité.

Les forces bretonniennes et sierriennes ont désormais l'autorisation d'entrer en territoire daridjien, en accord avec une nouvelle résolution de l'ONU (résolution 1481 du 4 juin 2021). SIERRA a aussitôt déployé à la frontière avec KRAJNAS sa brigade d'élite et mis en alerte une deuxième brigade.

Du côté bretonnien, la 9<sup>e</sup> brigade d'infanterie de marine (9<sup>e</sup> BIMA), est en cours d'acheminement sur le continent, par voie maritime, et ne sera pas opérationnelle avant le 18 juin 2021.

En attendant, cette force expéditionnaire, la 6<sup>e</sup> brigade interarmes (6<sup>e</sup> BIA) stationnée en SIERRA est la seule grande unité bretonnienne opérationnelle et prête à intervenir en DARIDJEE.

### II/FORCES EN PRESENCE

#### II.1/ FORCES DE KRAJNAS

La brigade serait opposée à un bataillon de l'APK, composé de 3 compagnies (2 compagnies motorisées sur BTR60 et 1 compagnie mécanisée sur BMP2), installé entre la ville de GERRAK et le lac JESKAI. Son objectif serait de s'emparer d'un gage territorial d'importance économique et stratégique (raffinerie de MORLAJ, aéroport de ANGELI et port de RASKOF) pour le 13 juin .

#### II.2/ MILICES PRO KRAJNAS «FILS DE L'ANARCHIE »

Dans la région Atalante, des miliciens FDA, agissent au profit des forces KRAJNAS. Leur capacité de coordination avec l'APK est très limitée. D'un volume maximal de 200 personnes, les FDA sont des combattants fanatiques dont l'idéologie est pro-KRAJNAS et anti-occidentale.

## **CONCEVOIR UNE OPERATION MILITAIRE**

Ils sont mobiles (pick-up TOYOTA dont 1/3 environ équipés de mitrailleuses lourdes capables de transpercer le blindage d'un véhicule de transport de troupe blindé) et mènent des actions de harcèlement au niveau groupe (10 hommes) voire de la section (30 hommes).

Des éléments ont été repérés dans la région ATALANTE.

Ils pourraient :

- mener des actions punitives (prises d'otages voire massacres) sur les ressortissants étrangers et principalement ceux qui soutiennent la principauté daridjienne ;
- s'emparer de points stratégiques de la région (aéroport, usines) ;
- renseigner sur les mouvements de la force bretonnienne.

### **III.3/ FORCES DE DARIDJEE**

Elles ont porté leur effort dans la région du milieu pour contenir la poussée de l'APK.

Subsistent dans cette région :

- un bataillon d'infanterie de 500 soldats équipés de 10 BTR 60 s'est replié sur l'usine hydroélectrique de JESKAI et cherche à protéger ce site stratégique ;
- des forces de police contrôlent certains points sensibles :
  - sécurisent les trois villes principales de Atalante (une quarantaine par ville) ;
  - 20 policiers sont au niveau de l'aéroport de ANGELI mais leurs effectifs sont insuffisants pour assurer la sécurité du site.

### **III.4/ FORCES DE SIERRA**

Les unités sierriennes se sont installées au SUD du lac JESKAI et protègent leurs frontières avec KRAJNAS et DARIDJEE face à toute menace de pénétration des forces APK.

Dans le cadre de l'accord avec la BRETONNIE, SIERRA fournira tout le soutien nécessaire (médical, en munitions, en ravitaillement essence et vivres/eau) aux unités alliées qui s'engageront en DARIDJEE.

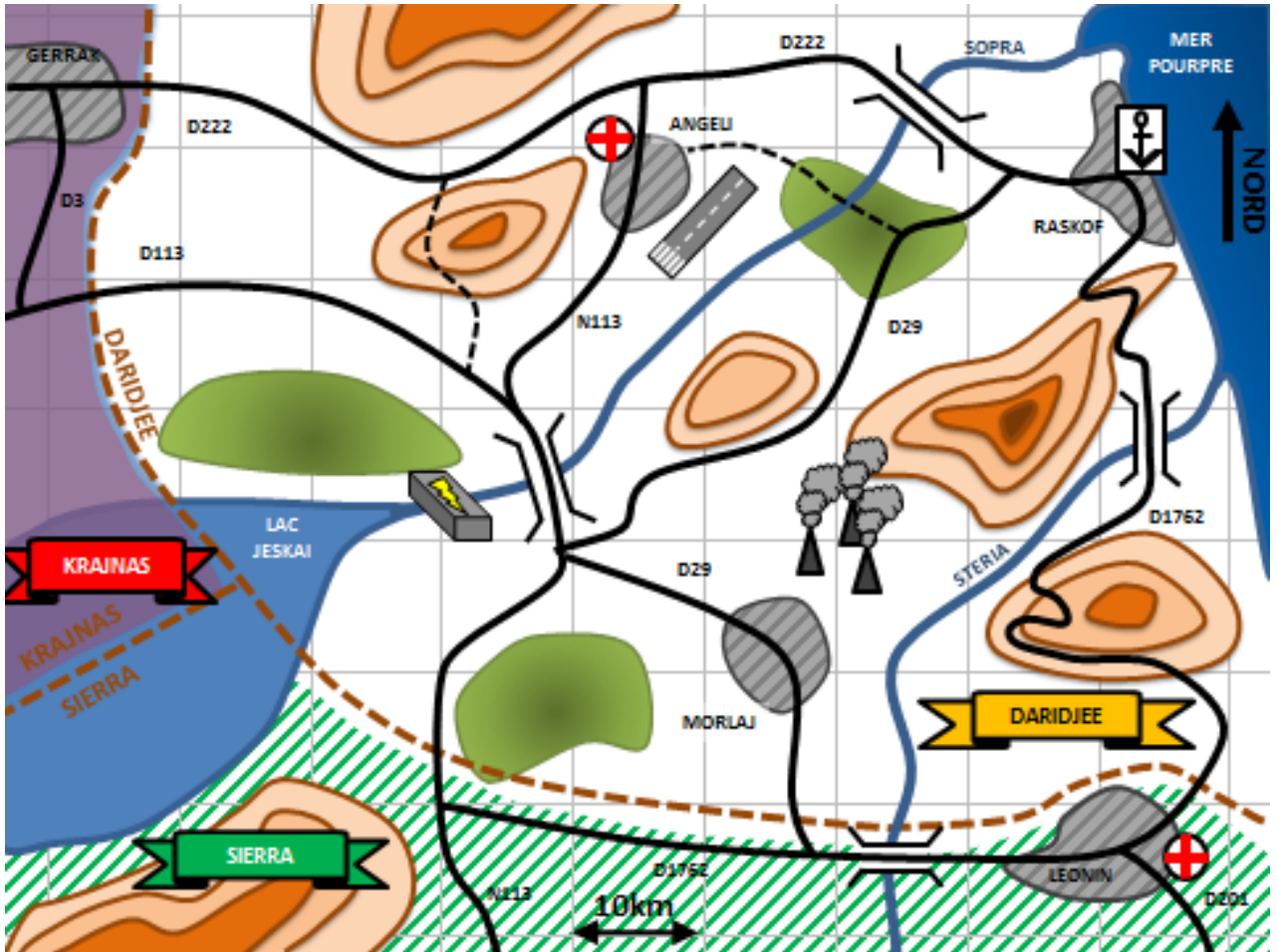
## **IV. POPULATION**

La population d'ATALANTE est principalement localisée dans les trois villes de la région et est favorable à notre action. La population de la région du milieu a massivement quitté la zone des combats et a rejoint essentiellement la région NORD de DARIDJEE.

Les médias sont présents dans les grandes villes.

# CONCEVOIR UNE OPERATION MILITAIRE

## ANNEXE 1- TERRAIN - REGION ATALANTE



	Frontière		Lac, mer		Port
	Route		Forêt		Hôpital
	Piste		Colline montagne		Zone industrielle
	Cours d'eau		Zone urbaine		Aéroport
	Pont				

# CONCEVOIR UNE OPERATION MILITAIRE

## ANNEXE 2 - TRAVAIL DEMANDE

Vous êtes au centre opérations de la 6<sup>e</sup> Brigade Inter-Armes (BIA) de l'armée Bretonnienne. Le général commandant la brigade a reçu l'ordre d'opération de son supérieur et vous demande de lui proposer comment engager au mieux sa brigade en DARIDJEE en appliquant la MEDOT.

### ORDRE POUR LA 6<sup>e</sup> BRIGADE INTERARMES - ARMEE DE TERRE BRETONNIENNE

#### 0- ARTICULATION

La 6<sup>e</sup> BIA s'articule autour de 4 bataillons (cf. fiches véhicules) :

- 1 bataillon blindé sur char LECLERC ;
- 1 bataillon sur Véhicules Blindés de Combat d'Infanterie (VBCI) ;
- 2 bataillons sur Véhicules de l'Avant Blindé (VAB).

#### I- SITUATION

##### A- Situation ennemie

Dans la zone ATALANTE, les attaques de groupes armés FDA (Fils de l'Anarchie) se sont multipliées depuis deux semaines et ont touché principalement les autorités locales daridjiennes et les ressortissants étrangers considérés comme une menace pour atteindre leurs objectifs d'une Atalante krajnasienne. Les événements montrent qu'il est probable que ces actions soient directement commanditées et coordonnées par les krajnasiens.

Face à nous :

Initialement, la brigade pourrait être opposée aux milices FDA. Ces groupes se déplacent le plus souvent à pied, mais ils possèdent des pick-ups dont 1/3 armés de mitrailleuse lourde. Ils sont équipés d'armes individuelles type AK 47. Ces hommes sont des combattants aguerris et décidés. Ils ont une connaissance approfondie du terrain et sont répartis comme suit :

- Une section valeur 50 miliciens équipés de 10 pick-ups ont été localisés dans la forêt à l'ouest de la ville de MORLAJ. Il pourrait vouloir s'emparer de la ville de MORLAJ et commettre des exactions sur les ressortissants vivant dans la zone MORLAJ-raffinerie (O3). Ils commenceraient leur mouvement le 13 juin vers 08h00, et atteindraient la zone de MORLAJ pour 10h00 ;
- trois sections, soit 100 miliciens équipés d'une vingtaine de pick-ups ont été localisés dans la montagne située au nord de la rivière STERIA. Ils pourraient débiter leur action

## CONCEVOIR UNE OPERATION MILITAIRE

le 13 juin entre 08h00 et 10h00, et chercheraient à s'emparer de la ville d'ANGELI et de son aéroport (O1) pour le 18h00 ;

- une section de milice de 50 hommes à pied ont été localisés dans la forêt au nord du lac JESKAI. Elle rechercherait à s'emparer de la centrale hydroélectrique du lac Jeskai (O4) et pourrait l'atteindre pour 10h00 ;
- un groupe de 10 miliciens serait déjà dans l'aéroport de ANGELI (O1) et serait actuellement confronté aux forces de l'ordre sur place. Il est peu probable que les forces de l'ordre sur place réussissent à les déloger d'ici le 13 juin à 05h00, début de notre action.

Ultérieurement, la brigade pourrait être opposée au 1<sup>er</sup> bataillon d'infanterie mécanisée APK (1<sup>er</sup> (APK) BM). Cette unité, bien armée et blindée, a été localisée au sud de la ville de GERRAK sur la D3. Elle pourrait franchir la frontière avec DARIDJEE le 13 juin à 10h00 avec en tête ses 2 compagnies sur BTR et la compagnie sur BMP2 une heure après. L'objectif principal de ce bataillon serait de conquérir au mieux le port de RASKOF (O2) pour le 23h00, au moins l'aéroport de ANGELI (O1) pour 18h00 (renseigné par les milices FDA).

### **B- Situation amie**

Le bataillon d'infanterie daridjien restera en interdiction face à la frontière de KRAJNAS à partir de la forêt de ENTY (interdiction entre lac JESKAI et D222).

Les forces de police au niveau de l'aéroport de ANGELI et des villes sont en mesure de renseigner sur l'arrivée de troupes ennemies mais ne sont pas en mesure de faire face aux milices, ni à l'APK (Armée Populaire KRAJNAS).

### RESSORTISSANTS

Les ressortissants des deux pays SIERRA et BRETONNIE ont été identifiés dans les villes suivantes :

- 1x groupe de 50 SIERRIENS à MORLAJ ;
- 1x groupe de 50 SIERRIENS à ANGELI ;
- 1x groupe de 100 BRETONNIENS à RASKOF ;
- 1x groupe de 100 BRETONNIENS à MORLAJ.

# CONCEVOIR UNE OPERATION MILITAIRE

## C- Appréciation de la situation

La situation en ATALANTE représente un réel danger pour les intérêts de BRETONNIE et la 6<sup>e</sup> BIA est la seule unité alliée à pouvoir y intervenir immédiatement.

## II- MISSION DE LA DIVISION

**En vue de** gagner une liberté d'action suffisante pour pouvoir ultérieurement rétablir l'intégrité territoriale de DARIDJEE en liaison avec l'armée daridjienne à partir de la région d'ATALANTE,

**JE VEUX** avoir mis en sécurité l'ensemble des ressortissants de BRETONNIE et de SIERRA présents dans la région ATALANTE pour le 13 juin à 23h59.

### MISSIONS des subordonnés

#### A- Mission de la 6<sup>e</sup> BIA

- Depuis le territoire SIERRA au SUD de la région ATALANTE, franchir la frontière SIERRA – DARIDJEE à compter du 13 juin à 05h00.
- Evacuer les ressortissants (bretonniens et sierriens) directement en SIERRA, ou après avoir mis en place, dans une zone sûre daridjienne (port ou aéroport), un centre d'évacuation des ressortissants, pour le 13 juin à 23h59 ;
- Au mieux, contrôler les 2 points sensibles que sont l'aéroport et le port (O1 et O2 sur carte) pour le 13 juin à 18h00, au moins empêcher toute action FDA et KRJ sur ces emprises pour le 13 juin à 23h59. Ces deux sites pourraient devenir des lieux potentiels de débarquement de renfort allié ;
- Si besoin, neutraliser ou détruire tout élément APK ou FDA qui s'opposerait à l'action de la force BRETONNIENNE ou tenterait de s'en prendre aux ressortissants bretonniens ou sierriens ;
- A partir du 13 juin à 23h59, en mesure de poursuivre le contrôle de zone de l'aéroport d'ANGELI et du port de RASKOF jusqu'au débarquement de la 9<sup>e</sup> BIMA et du début de son action le 18 juin à 18h00.

#### B- Mission de la 9<sup>e</sup> BIMA (pour info)

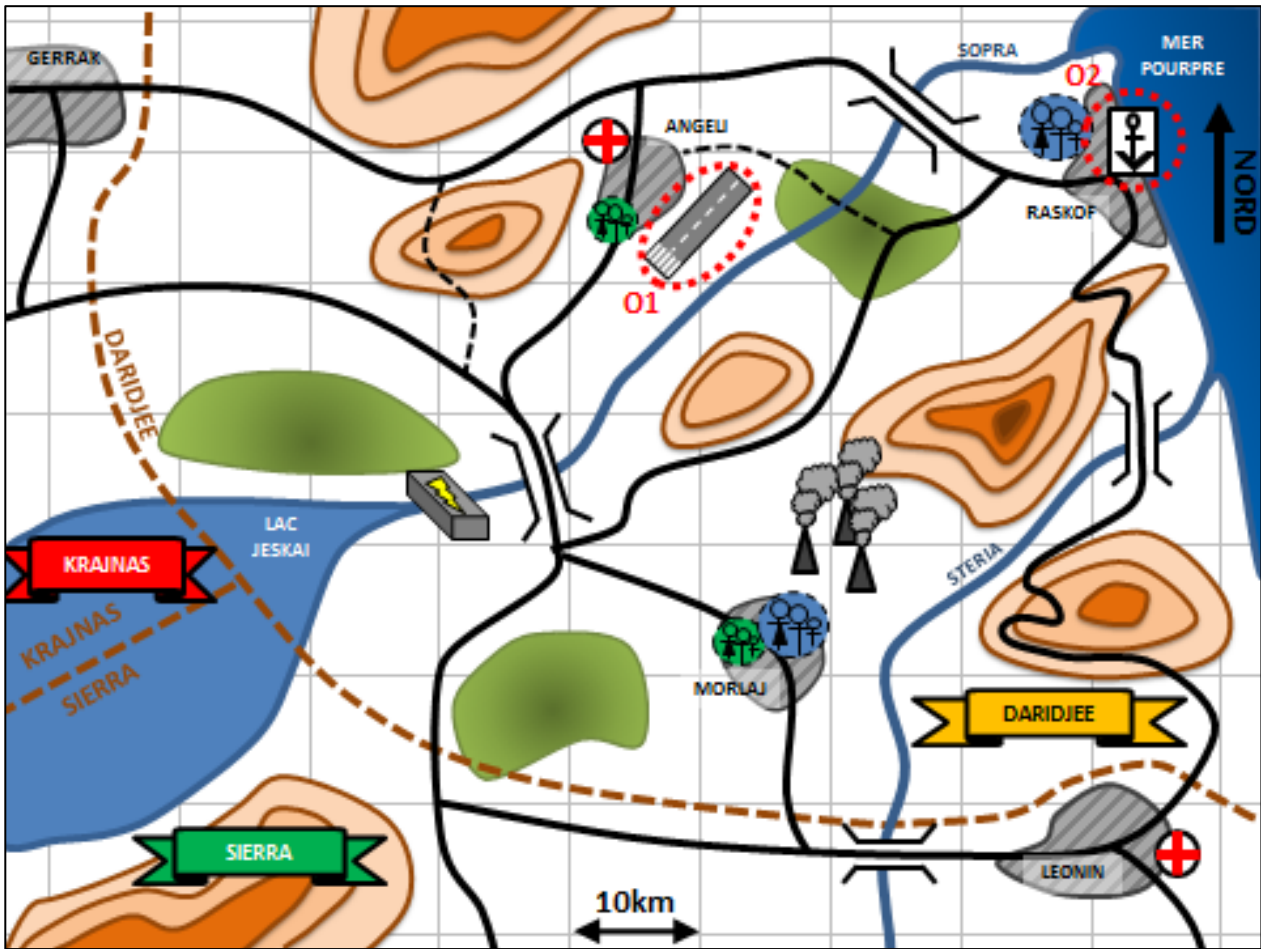
Dès débarquement, la 9<sup>e</sup> brigade d'infanterie de marine sera opérationnelle pour le 18 juin à 18h00.

Sa mission :

- appuyé par les unités daridjiennes en défensive face à l'OUEST, réaliser une reconnaissance offensive du SUD vers le NORD en traversant ATALANTE,
- neutraliser les unités de l'APK situées dans la région du milieu ;
- en mesure d'interdire face à l'OUEST au niveau de la frontière DARIDJEE/KRAJNAS.

# CONCEVOIR UNE OPERATION MILITAIRE

## ANNEXES A L'ORDRE D'OPERATIONS



GRUPE DE CIVILS  
SIERRIENS (x50)



GRUPE DE CIVILS  
BRETONNIENS (x100)



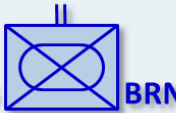
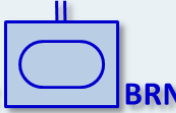





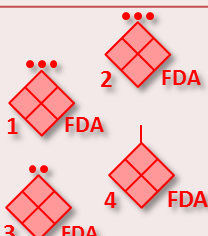
BATAILLON  
DRJ DARIDJEE



BATAILLON  
SRA SIERRA

## CONCEVOIR UNE OPERATION MILITAIRE

<b>Forces armées de Bretagne – 6<sup>e</sup> BIA</b>		
<u>Symboles</u>	<u>Unités</u>	<u>Description</u>
1 	1(BRN) BATINF	Bataillons d'infanterie motorisée sur VAB
2 	2(BRN) BATINF	
16 	16(BRN) BATMECA	Bataillon d'infanterie mécanisée (VBCI)
12 	12(BRN) BATCHARS	Bataillon de chars (LECLERC)

<b>Forces de Krajnas &amp; Fils de l'Anarchie</b>		
<u>Symboles</u>	<u>Unités</u>	<u>Description</u>
11 	11(KRJ) CIEMOTO	Compagnies d'infanterie motorisée (BTR60)
12 	12(KRJ) CIEMOTO	
13 	13(KRJ) CIEMECA	Compagnie d'infanterie mécanisée (BMP2)
	1, 2, 3, 4 (FDA) MILICE	2 sections (30 à 50 pax), 1 groupe (10-15 pax), 1 compagnie (100 pax)

# CONCEVOIR UNE OPERATION MILITAIRE

## ANNEXE 3 - GLOSSAIRE

Sigle - Abréviation	Signification
<b>MISSIONS</b>	
<b>ATK</b>	ATTAQUER (une unité, une zone)
<b>DETR</b>	DETRUIRE (une unité)
<b>EVAC</b>	EVACUER (un groupe de civils)
<b>FRN</b>	FREINER (une unité)
<b>INTRDR</b>	INTERDIRE (une ligne)
<b>NEUTR</b>	NEUTRALISER (une unité)
<b>RECO</b>	RECONNAITRE (un axe, une direction)
<b>RESEVAC</b>	Mettre en place un centre d'évacuation de ressortissants
<b>S'EMP</b>	S'EMPARER d'une zone ou d'un point
<b>FORCES EN PRESENCE</b>	
<b>APK</b>	Armée Populaire de Krajnas
<b>BRN</b>	BRETONNIE (pays)
<b>CIVCAS</b>	Civilian Casualties : pertes civiles
<b>DRJ</b>	DARIDJEE (pays)
<b>FDA</b>	Fils de l'Anarchie
<b>FINUD</b>	Force d'Interposition des Nations-Unies en Daridjee
<b>ENI</b>	Ennemi
<b>KRJ</b>	KRAJNAS (pays)
<b>ONU</b>	Organisation des Nations Unies
<b>SRA</b>	SIERRA (pays)
<b>UNITES</b>	
<b>BIA</b>	Brigade Inter-Armes (4000 soldats)
<b>BATINF / BATMOTO</b>	Bataillon d'Infanterie Motorisée (1000 soldats)
<b>BATMECA</b>	Bataillon d'Infanterie Mécanisée (1000 soldats)
<b>BATCHAR</b>	Bataillon de Chars (800 soldats)
<b>CIEMOTO</b>	Compagnie d'Infanterie Motorisée
<b>CIEMECA</b>	Compagnie d'Infanterie Mécanisée
<b>EQUIPEMENTS - MATERIELS</b>	
<b>VAB</b>	Véhicule de l'Avant Blindé
<b>VBCI</b>	Véhicule Blindé de Combat d'Infanterie
<b>ORGANISATION D'UN ETAT-MAJOR</b>	
<b>MEDOT</b>	Méthode d'Elaboration d'une Décision Opérationnelle Tactique
<b>CO</b>	Centre Opérations
<b>CEM</b>	Chef d'Etat-Major
<b>Chef CO</b>	Chef du Centre Opérations
<b>B2</b>	Bureau renseignement (sur ennemi)
<b>B3</b>	Bureau Opérations
<b>B3/2D</b>	Bureau Opérations / Analyse terrain, météo, ...
<b>B5</b>	Bureau Planification

# CONCEVOIR UNE OPERATION MILITAIRE



## ANNEXE III.1 FORCE BRETONNIENNE



### 12<sup>e</sup> BATAILLON DE CHARS « LECLERC »

#### Missions / délais (ordres de grandeur) :

1. Détruire une compagnie ENI en 2h
2. Interdire le franchissement d'une ligne, sur 10km, pendant 12h
3. S'emparer d'un point (pont, carrefour) et le tenir pendant 2h
4. Extraire et transporter des civils



#### Symbole tactique :



- Vitesse de déplacement de l'unité : 20-25km/h
- Matériels majeurs : 36x chars de combat
- Capacité de transport de civils : 50 personnes

CAPACITES	TRANSPORT	MOBILITE GENERALE	ROUTE	TERRAIN DIFFICILE	ZONE URBAINE	COMBAT GENERAL	CONTRE MILICES	CONTRE Cie MOTONISEE	CONTRE Cie MECANISEE
EFFICACITE	50	++	++	++	--	++	-	++	++



## III.1 - FORCE BRETONNIENNE



### 16<sup>e</sup> BATAILLON MECANISE « VBCI »

#### Missions / délais (ordres de grandeur) :

1. Détruire une compagnie ENI en 4h
2. Interdire le franchissement d'une ligne, sur 5km, pendant 12h
3. S'emparer d'un point (pont, carrefour) et le tenir pendant 12h
4. S'emparer d'une zone (ville, aéroport, site industriel) en 4 à 8h
5. Extraire et transporter des civils
6. Mettre en place un centre d'évacuation de ressortissants



#### Symbole tactique :



- Vitesse de déplacement de l'unité : 10-15km/h
- Matériels majeurs : 64x VBCI, 800 fantassins
- Capacité de transport de civils : 100 personnes

CAPACITES	TRANSPORT	MOBILITE GENERALE	ROUTE	TERRAIN DIFFICILE	ZONE URBAINE	COMBAT GENERAL	CONTRE MILICES	CONTRE Cie MOTONISEE	CONTRE Cie MECANISEE
EFFICACITE	100	+	++	+	-	++	++	++	+

# CONCEVOIR UNE OPERATION MILITAIRE



## III.1 - FORCE BRETONNIENNE



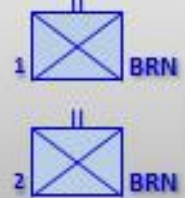
### 1<sup>er</sup> et 2<sup>e</sup> BATAILLON MOTORISE « VAB »

#### Missions / délais (ordres de grandeur) :

1. Détruire une compagnie ENI en 4h
2. Interdire le franchissement d'une ligne, sur 5km, pendant 12h
3. S'emparer d'un point (pont, carrefour) et le tenir pendant 12h
4. S'emparer d'une zone (ville, aéroport, site industriel) en 4 à 8h
5. Extraire et transporter des civils
6. Mettre en place un centre d'évacuation de ressortissants



#### Symboles tactiques :



- Vitesse de déplacement de l'unité : 5-10km/h
- Matériels majeurs : 64x VAB, 800 fantassins
- Capacité de transport de civils : 150 personnes

CAPACITES	TRANSPORT	MOBILITE GENERALE	ROUTE	TERRAIN DIFFICILE	ZONE URBAINE	COMBAT GENERAL	CONTRE MILICES	CONTRE Cie MOTOMISEE	CONTRE Cie MECANISEE
EFFICACITE	150	+	++	--	+	+	++	+	-



## ANNEXE III.2 - FORCES OPPOSEES



### 13<sup>e</sup> COMPAGNIE MECANISEE, sur « BMP2 » - KRAJNAS



#### Symbole tactique :



- Vitesse de déplacement de l'unité : 10-15km/h
- Matériels majeurs : 10x BMP2, 100 fantassins (10 par véhicules)

CAPACITES	MOBILITE GENERALE	ROUTE	TERRAIN DIFFICILE	ZONE URBAINE	COMBAT GENERAL	CONTRE LECLERC	CONTRE VAB	CONTRE VSQ	CONTRE CIVILS
EFFICACITE	++	++	++	+	+	+	++	+	-

# CONCEVOIR UNE OPERATION MILITAIRE



## III.2 - FORCES OPPOSEES



**11<sup>e</sup> et 12<sup>e</sup> COMPAGNIES MOTORISEES,  
sur « BTR60 » - KRAJNAS**



**Symbole tactique :**



- **Vitesse de déplacement de l'unité :**  
5-10km/h
- **Matériels majeurs :** 10x BTR60, 100 fantassins (10 par véhicules)

CAPACITES	MOBILITE GENERALE	ROUTE	TERRAIN DIFFICILE	ZONE URBAINE	COMBAT GENERAL	CONTRE LECLERC	CONTRE VAB	CONTRE VBCI	CONTRE CIVILS
EFFICACITE	+	++	---	-	-	---	+	-	-



## III.2 - FORCES OPPOSEES



**MILICES « FILS DE L'ANARCHIE »,  
PRO-KRAJNAS**



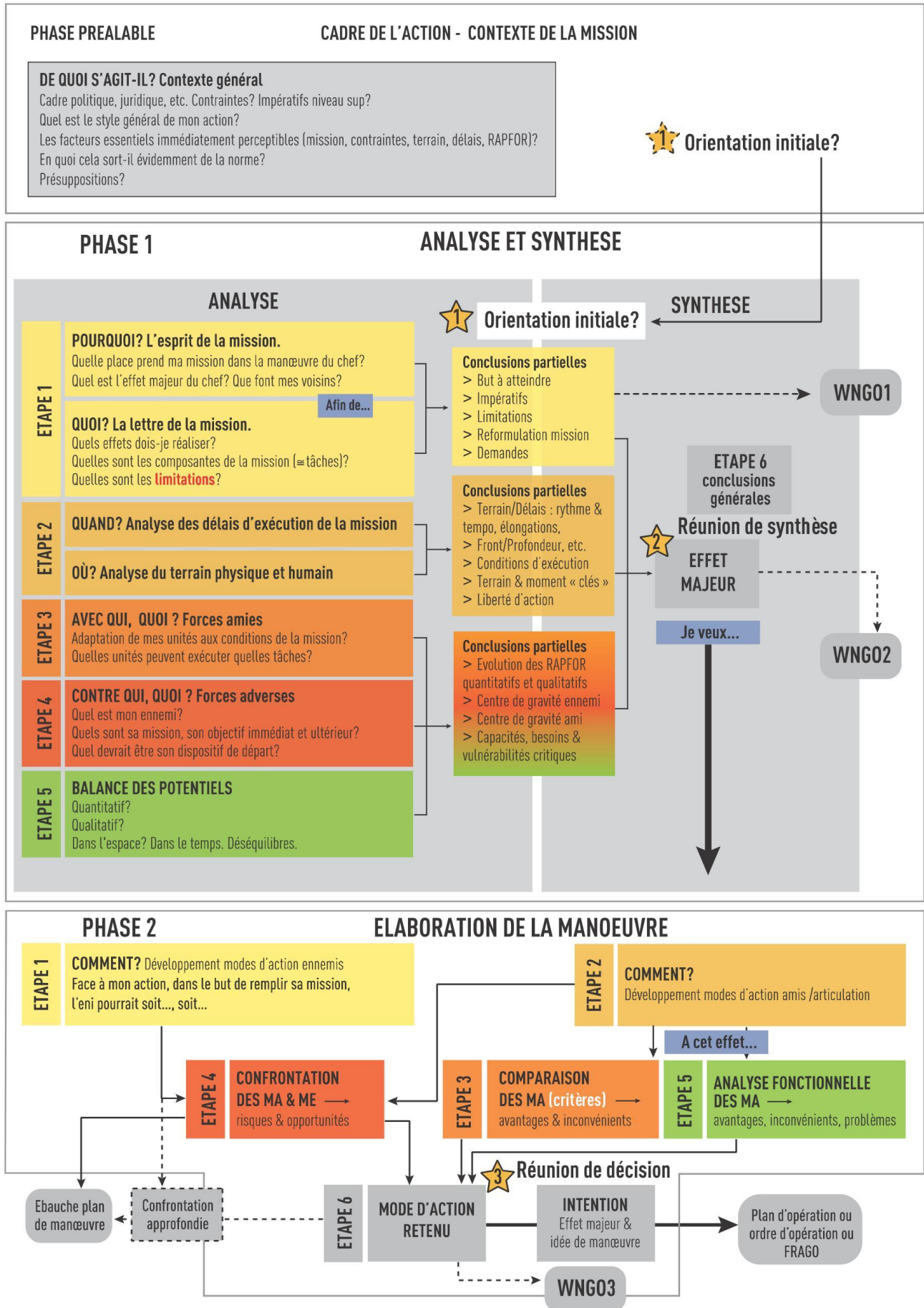
**Symboles tactiques :**



- **Vitesse de déplacement de l'unité :**  
15-20km/h
- **Matériels majeurs :** Pick-ups Toyota, groupes de 10 à 30 miliciens

CAPACITES	MOBILITE GENERALE	ROUTE	TERRAIN DIFFICILE	ZONE URBAINE	COMBAT GENERAL	CONTRE LECLERC	CONTRE VAB	CONTRE VBCI	CONTRE CIVILS
EFFICACITE	+	++	-	++	---	---	+	-	++

# CONCEVOIR UNE OPERATION MILITAIRE



NOMS, Prénoms :

## ETUDE DIRIGEE MEDOT PHASE 0 - CONTEXTE D'ENGAGEMENT

L'objectif de cette phase est de déterminer le cadre général de l'action. Au terme de cette phase, le chef doit avoir une vision claire du contexte d'engagement et déterminer la nature de son action.

### 1/ CONTEXTE D'ENGAGEMENT

1.1/ Quelle est la **légitimité** de mon action ?

1.2/ Dans quel **cadre** la brigade intervient-elle ? Est-ce un cadre légal ?

Enrichir contraintes / impératifs sur le cadre politico-militaire et juridique de la force et exprimer d'éventuelles demandes pour faciliter l'accomplissement de la mission

# CONCEVOIR UNE OPERATION MILITAIRE

## 2/ NATURE DE LA MISSION

2.1/ Quel est le style de l'action (défensif/offensif) de la brigade ?

2.2/ Quels sont les facteurs essentiels immédiatement perceptibles

2.3/ Quelles sont les conditions de la mission ? Répondre à la question en quoi cela sort-il des normes d'engagement habituelles ?

2.4/ Dédire des présuppositions qui constituent des hypothèses de travail sur un paramètre de l'étude (à l'exclusion de la manœuvre ou du comportement de l'ennemi) et qui, si elles ne sont pas vérifiées, doivent conduire à reprendre le cycle de réflexion.

**Conclusion (la conclusion principale de l'étude de ce domaine permet d'évaluer la LIBERTE D'ACTION DU CHEF) :**

# CONCEVOIR UNE OPERATION MILITAIRE

## ETUDE DIRIGEE MEDOT PHASE 1 – ANALYSE ET SYNTHESE

La démarche consiste à situer la mission dans le cadre de l'action conduite par l'échelon supérieur pour en déterminer l'esprit (dans quelle perspective ? pourquoi ?) et la lettre (quels effets faut-il obtenir ?).

### A/ ANALYSE DE LA MISSION

#### 1/ POURQUOI ? L'esprit de la mission

1.1/ Quel est **mon rôle** dans la mission de **l'échelon supérieur** ?

1.2/ Ai-je **l'effort de la division** (MON CHEF) ?

Incrémenter au fur et à mesure 3 tableaux : TACHES spécifiées ou induites/CONTRAINTE/IMPERATIFS

1.3/ **Effet-majeur de la division** : est-ce que je le réalise ? Sinon, comment est-ce que j'y contribue ? En quoi l'action envisagée est nécessaire à l'action conduite par l'échelon supérieur ?

# CONCEVOIR UNE OPERATION MILITAIRE

## 2/ QUOI ? La lettre de la mission

2.1/ Quelles sont les **composantes** de la mission ?

Faire la liste chronologique des effets à obtenir (sur l'adversaire, le milieu, l'environnement dans le cadre espace-temps fixé) pour remplir cette mission.

2.2/ Réaliser un inventaire des tâches (ce qui doit être accompli pour que la mission soit exécutée)

- soit tâches spécifiées : tâches explicitement notifiées dans les ordres de l'échelon supérieur

- soit tâches induites : tâches implicites, non explicitement notifiées dans les ordres de l'échelon supérieur mais déduites de l'analyse de la mission reçue.

2.3/ Premier inventaire des impératifs que le chef doit s'imposer

# CONCEVOIR UNE OPERATION MILITAIRE

## B/ ANALYSE DES DELAIS, DU TERRAIN PHYSIQUE ET HUMAIN

### 1/ QUAND ? étude des délais

L'analyse du cadre espace-temps porte sur la durée de la mission. Elle aboutit à apprécier les conditions de préparation de la mission mais également à déduire les impératifs temps et les limitations liées à son exécution.

1.1/ **PREPARATION** de l'action : délais de déploiement ? de mise en alerte ?

1.2/ **CONDUITE DE L'ACTION** : découper chronologiquement les tâches et comparer aux normes d'emploi

1.3/ **Enrichir contraintes, impératifs, demandes éventuelles**

## CONCEVOIR UNE OPERATION MILITAIRE

### 2/ OU ? ETUDE TERRAIN + METEO

L'étude du cadre spatial consiste à examiner de façon précise l'environnement physique humain de la zone pour en déduire des conséquences tactiques. Elle porte sur le milieu, le terrain et les conditions météorologiques.

2.1/ Etude générale du quadrilatère : globalement favorable ou défavorable ?  
Dans la norme ?

2.2/ Pour chaque compartiment de terrain : favorable ou défavorable ?  
Vu côté AMI (liberté de mouvement)  
Vu côté ennemi

2.3/ ANALYSE METEO : contrainte-impératif

2.4/ ANALYSE TERRAIN HUMAIN (milieu, environnement, population)

2.5/ Enrichir contraintes / impératifs / demandes éventuelles

**Dans quelle mesure le terrain et la météo peuvent favoriser ou gêner mon action et celle de mon ennemi ?**

**Les conclusions partielles terrain font apparaitre des ZONES-CLEFS ?**

# CONCEVOIR UNE OPERATION MILITAIRE

## C/ ANALYSE DES FORCES EN PRESENCE

### 1/ AVEC QUI ? AVEC QUOI ?

Cette étude concerne les forces amies. Il s'agit des forces militaires propres, de celles des voisins mais également de celles des autres parties au conflit favorables à l'action de la force.

1.1/AVEC QUI ? Réaliser l'état des forces (numérique et qualitatif) : capacités propres et celles des voisins

1.2/ AVEC QUI ? Réaliser l'état des capacités des organisations internationales et des parties au conflit favorables ou utiles à l'action de la force

1.3/ AVEC QUOI ? Analyser l'aptitude des moyens disponibles pour effectuer les tâches à réaliser

**Ecrire les conclusions partielles sur l'AMI : adéquation moyens / tâches**  
**- tâches à réaliser consécutives ou successives ?**  
**- économie des forces : adaptation des différents moyens aux tâches à réaliser**

# CONCEVOIR UNE OPERATION MILITAIRE

## 2/ CONTRE QUI ?

Cette étude concerne l'adversaire. Il s'agit non seulement de l'ennemi (conventionnel et non-conventionnel) mais également des autres parties au conflit, hostiles ou potentiellement hostiles à l'action de la force.

2.1/ Inventaire des moyens ennemis engagés dans le cadre espace-temps de la mission

Liste de ses moyens :

- ennemi (nature, volume, dispositif)
- autres parties au conflit (nature, importance, déploiement ou organisation)

## 2.2/ Conclusions partielles

- possibilités, dans le cadre espace / temps, des échelons ennemis
- conséquences sur les tâches à réaliser
- expression de besoins en renseignement

EFFET MAJEUR choisi :

# CONCEVOIR UNE OPERATION MILITAIRE

## ETUDE DIRIGEE

### MEDOT PHASE 2 - ELABORATION DE LA MANOEUVRE

Le raisonnement répond à la question « comment ? ». Etablir les modes d'action consiste à prévoir, à l'issue d'une analyse comparative des possibilités, la façon de combiner l'emploi des forces et capacités dans l'espace pour exécuter tout ou partie d'un rôle ou d'une mission afin de réaliser les effets attendus par l'échelon supérieur.

#### A/ ELABORATION MA ET ME

- A élaborer indépendamment
- Elaborer 2 de chaque

Le mode d'action AMI est la construction intellectuelle décrivant les éléments essentiels d'une manœuvre.

#### A-1/ ELABORATION DU MA

Description des MA :

MA1 :

MA2 :

# CONCEVOIR UNE OPERATION MILITAIRE

## B/ EVALUATION DES MA

### 1/ COMPARAISON

	MA 1 :	MA 2 :
AVANTAGES		
INCONVENIENTS		

Evaluation selon les CRITERES DE COMPARAISON fixés par le chef.  
A évaluer --, -, 0, + ou ++ en expliquant

CRITERES	MA 1 :	MA 2 :
Sécurité des Bretonniens		
Sécurité des Sierriens		
Pertes amies		
Attrition des forces ENI		

# CONCEVOIR UNE OPERATION MILITAIRE

## A-1/ ELABORATION DES ME

Description des ME :

ME1 :

ME2 :

# CONCEVOIR UNE OPERATION MILITAIRE

## C/ CONFRONTATION MA/ME

1/ CONFRONTATION		
Déterminer les RISQUES et OPPORTUNITES		
	MA 1 :	MA 2 :
ME 1	<u>Risques :</u>  <u>Opportunités :</u>	<u>Risques :</u>  <u>Opportunités :</u>
ME 2	<u>Risques :</u>  <u>Opportunités :</u>	<u>Risques :</u>  <u>Opportunités :</u>

2/ REUNION DE DECISION BRIEF	
Expliquer en quoi le mode d'action AMI élaboré répond ou non au mode d'action ENI estimé.	

## CONCEVOIR UNE OPERATION MILITAIRE

Numéro	Demande
1	
2	
3	
4	
5	
6	
7	
Numéro	Besoin
1	
2	
3	
4	
5	
6	
7	

Numéro	Contrainte
1	
2	
3	
4	
5	
6	
7	
Numéro	Impératif
1	
2	
3	
4	
5	
6	
7	

